

Statut d'inscription du chemin au PDIPR  
Distances en m

Nom de l'itinéraire	N° sur la carte	Nom du chemin	Inscrit *	En attente **	Non inscrit ***
			<input checked="" type="checkbox"/> Commune + propriétaire <input checked="" type="checkbox"/> Département	<input checked="" type="checkbox"/> Commune + propriétaire <input type="checkbox"/> Département	<input type="checkbox"/> Commune + propriétaire <input type="checkbox"/> Département
NB : SENTIER NON BALISE PEDESTRE	1	CE Association foncière de remembrement de Villecerf			525 m
	2	CE Association foncière de remembrement de Villecerf			443 m
	3	CE Association foncière de remembrement de Villecerf			68 m
	4	CE Association foncière de remembrement de Villecerf			143 m
	5	CE Association foncière de remembrement de Villecerf			151 m
	6	CR de la grosse haie			503 m
	10	CR de Piliers à Saint Ange	357 m		
	11	CR de Saint Ange à Villemer	601 m		
	12	CR de Villemer à Flagy	185 m		
	13	CR d'Ecuelles à Trin	346 m		
	14	CR d'Ecuelles à Trin	145 m		
	15	CR des sablons			73 m
	16	CR dit de la butte			335 m
	17	CR Dit de la Croix Saint-Marc	449 m		
	25	CR dit du pré des grils			344 m
	26	CR dit panneaux			758 m
	27	CR du Bois de la Lune	917 m		
	28	CR du Bois de la Lune	664 m		
	31	CR N°13 d'Ecuelles à Villemaréchal	697 m		
	32	CR N°13 d'Ecuelles à Villemaréchal	953 m		
	33	CR N°14 de Nemours à saint Ange	452 m		
	35	CR N°16 de Villemer à Episy	785 m		
	36	CR N°16 de Villemer à Episy	57 m		
	39	CR N°21 de Nemours à Montereau	1097 m		
	41	CR N°34	285 m		
	42	CR N°34 dit sentier de la ruelle des Piliers	471 m		
	43	CR sans nom	204 m		
	44	CR sans nom			267 m
	45	PC chemin d'exploitation			515 m
	46	PC chemin d'exploitation			151 m
	47	PC chemin d'exploitation			957 m
	48	PC chemin d'exploitation			879 m
	49	PC Chemin d'exploitation dit des sablons		193 m	
	50	PC Chemin d'exploitation dit des sablons		105 m	
	51	PC Chemin d'exploitation dit des sablons			593 m
	52	PC Parcelle communale AC 39			23 m
	54	PU Chemin pavé			65 m
	59	PU route d'Episy			16 m
	60	PU route d'Episy			83 m
	61	PU rue de Rebours			98 m
	62	PU rue du lavoir			174 m
	63	PU rue grande			176 m
	64	PU rue grande			133 m
	65	PU rue grande			102 m

66	PU rue grande			127 m
67	RD CD N°22	72 m		
68	RD CD N°22	195 m		
69	RD CD N°22	24 m		
70	RD CD N°22	718 m		
71	RD CD N°22	292 m		
72	RD CD N°22	102 m		
75	RD n° 403			131 m
76	RD n°403			262 m
77	RD n°403			58 m
78	RD RD n°22			683 m
80	SR Dit des Bateaux	657 m		
81	SR Dit des Ruelles	300 m		
82	SR sans nom	422 m		
83	SR sans nom			179 m
84	SR sans nom			67 m
85	SR sans nom			66 m
86	SR sans nom			54 m
87	SR sans nom			28 m
88	SR Sente de la vipère			76 m
89	VC de Rebours à Ecuelles			731 m
90	VC de Rebours à Ecuelles			21 m
91	VC de Rebours à Villecerf			569 m
92	VC de Rebours à Villecerf			21 m
93	VC N°2 de Rebours à Villecerf	424 m		
94	VC N°6 de la RN375 à Dormelles	196 m		
97	VC N°6 de la RN375 à Dormelles			325 m
98	VC n°7 de Pilliers à Moret			805 m
101	VC route de la Vallée	340 m		
102	VC route de Montarlot à Villecerf	1063 m		
105	VC route de Rebours à Ecuelles	127 m		
106	VC route de Rebours à Ecuelles	465 m		
Total		14062 m	298 m	11778 m
<b>Longueur totale sur la commune de Villecerf</b>		<b>26138 m</b>		

**Définitions :****Types d'itinéraires :** **GR** : Itinéraire de Grande Randonnée**GRP** : Itinéraire de Grande Randonnée de Pays**PR** : Itinéraire de Promenade et Randonnée**NB** : Non Balisé**Types de chemins :**

CE : Chemin d'Exploitation	FC : Forêt Communale
CR : Chemin Rural	FD : Forêt Domaniale
SR : Sente Rurale	FR : Forêt Régionale
PU : Public	AQ : Aqueduc
RD : Route Départementale	CH : Chemin de Halage
RN : Route Nationale	NR : Non Renseigné
PC : Parcelle Collectivité	VC : Voirie Communale
PE : Parcelle Etat	VF : Ancienne Voie Ferrée départementale



**Phases d'élaboration pour inscription du chemin au PDIPR :**

- \* Inscrit au PDIPR : Le Département a inscrit le chemin au PDIPR après approbation de la Commune et du propriétaire.

- \*\* En attente d'inscription au PDIPR : La Commune et le propriétaire ont approuvé par délibération l'inscription du chemin au PDIPR, mais le Département n'a pas encore inscrit le chemin

- \*\*\* Non inscrit au PDIPR : Le chemin a été recensé par les services du Département. La Commune et/ou le propriétaire n'ont pas encore approuvé son inscription au PDIPR et le Département n'a pas inscrit le chemin au PDIPR.

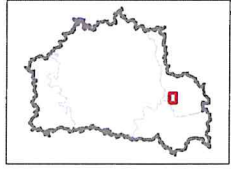
**Nota Bene : un chemin est inscrit au PDIPR quand la Commune, le propriétaire du chemin ET le Département ont délibéré favorablement.**

Cachet de la Commune	Signature du Maire	Date de délibération
		09/05/2022

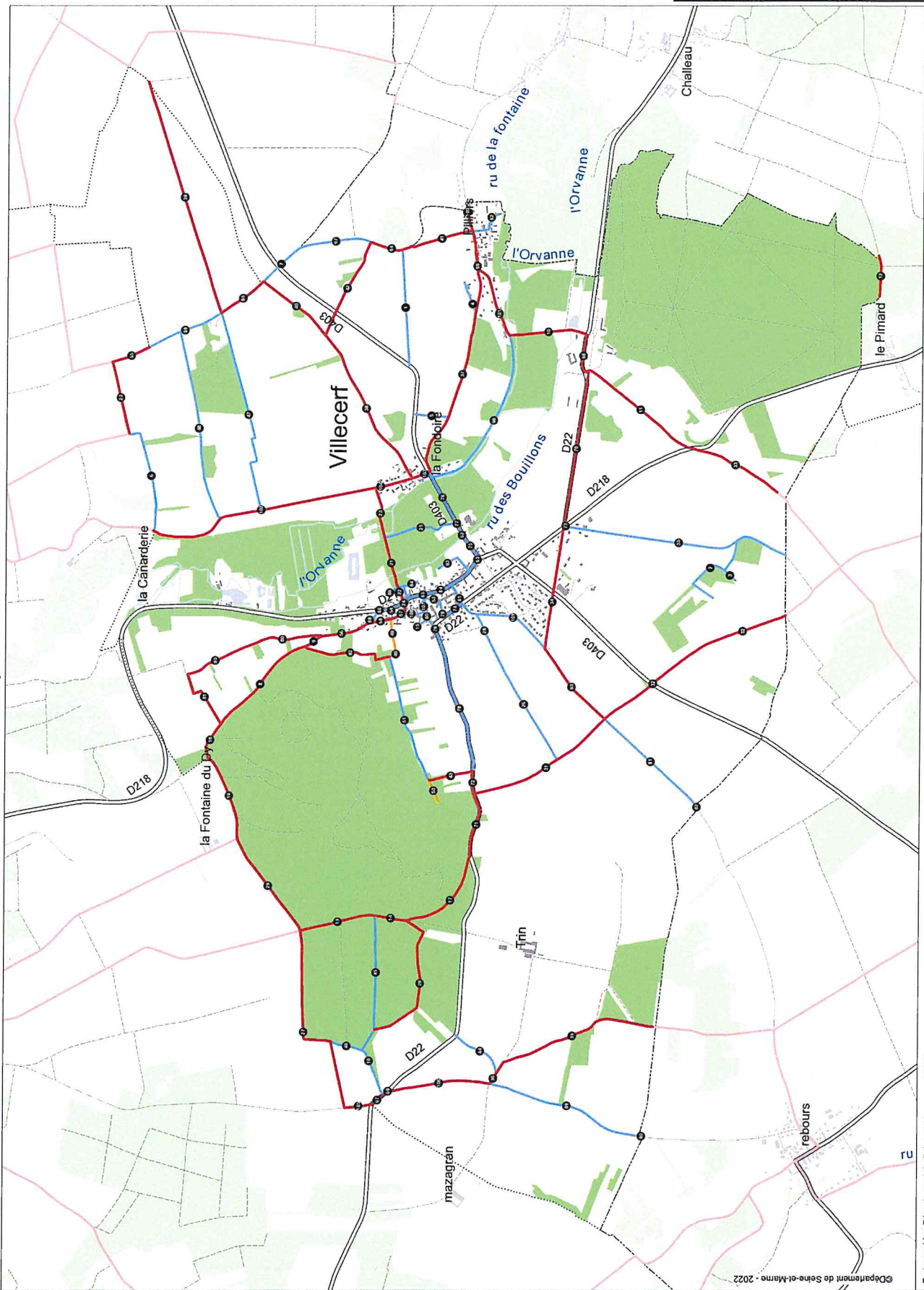
**Adresse de retour des documents :**

Conseil Départemental de Seine-et-Marne  
Direction de l'Eau, de l'Environnement et de l'Agriculture  
Service des Sites et Réseaux Naturels  
Hôtel du Département CS 50377  
77010 Melun cedex

**Plan Départemental des Itinéraires de Promenade et de Randonnée**  
**Commune de Villecerf**  
**Mise à jour ou élaboration du PDIPR**



- Chemins inscrits pour la commune
- Chemins proposés inscription prochaine
- Chemins proposés autre délibération nécessaire
- Chemins non inscrits pour la commune
- Chemins inscrits pour les autres communes



AVERTISSEMENT : Dans certains cas, les chemins en limite de commune peuvent présenter un décalage avec les limites administratives.

77501



Cartographie : Département de Seine-et-Marne - mai 2022  
 Sources : Département de Seine-et-Marne - SIG - DADT  
 ©IAU-77 / ©IGN - ROUTES008 2018 - BDTOPO© mai 2018 - BDTOPO© 2019

Envoyé en préfecture le 09/05/2022  
 Reçu en préfecture le 09/05/2022  
 Affiché le  
 ID : 077-217705011-20220509-84\_2022\_030-DE

Reçu en préfecture le 09/05/2022

Cachez de la commune

Signature du Maire

Date de délibération : 9/05/2022



Envoyé en préfecture le 09/05/2022

Reçu en préfecture le 09/05/2022

Affiché le

ID : 077-217705011-20220509-84\_2022\_030-DE

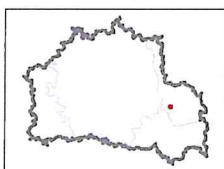
Bersier  
Levrault

Retourner un exemplaire  
Département de Seine-et-M

Cachet de la commune  
MAIRIE DE VILLECERF  
Seine-et-M

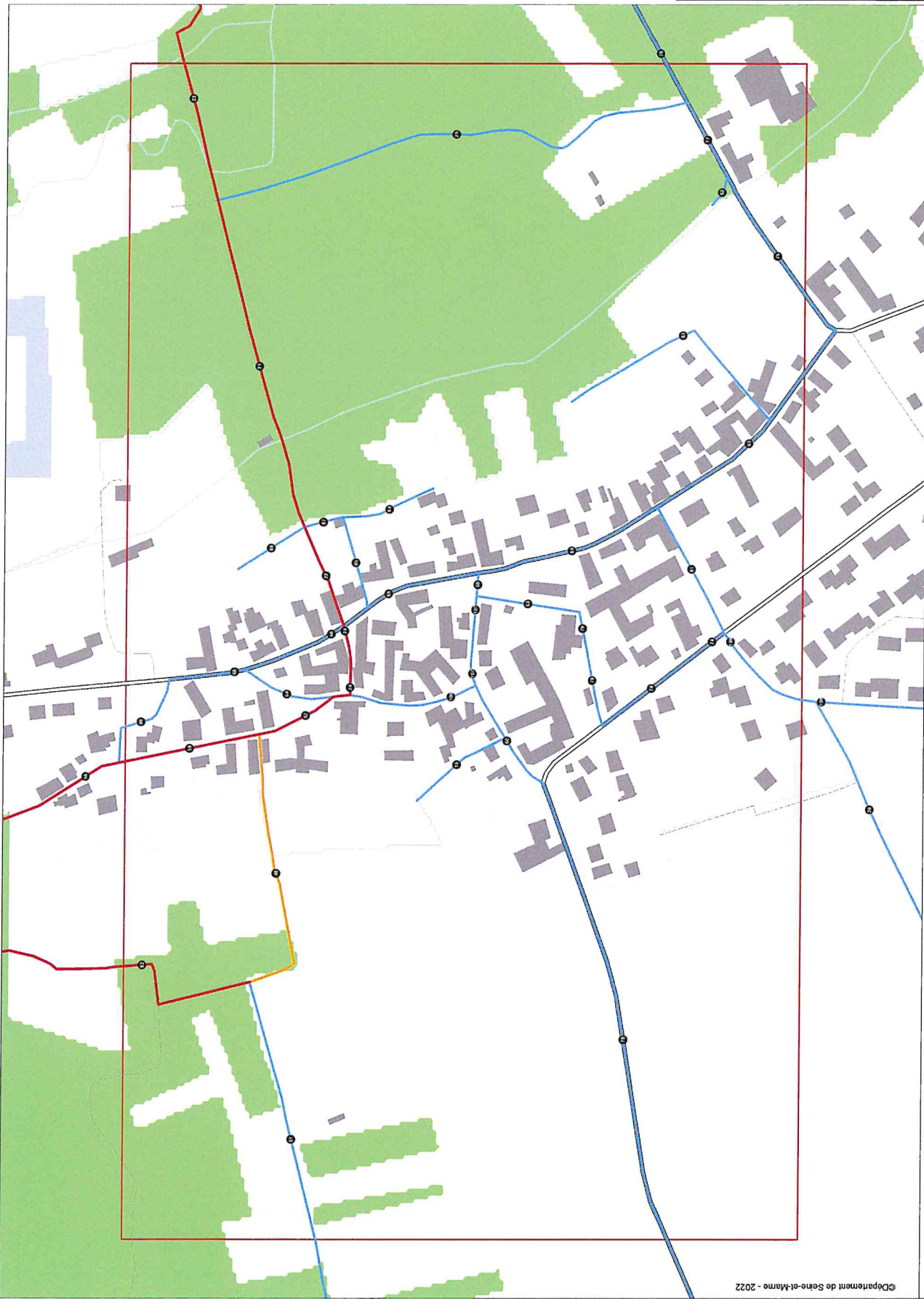
Signature du maire

Date de délibération :  
9/05/2022



- Chemins inscrits pour la commune
- Chemins proposés inscription prochaine
- Chemins proposés autre délibération nécessaire
- Chemins non inscrits pour la commune
- Chemins inscrits pour les autres communes

**Plan Départemental des Itinéraires de Promenade et de Randonnée**  
**Commune de Villecerf (centre ville)**  
 Mise à jour ou élaboration du PDIPR



AVERTISSEMENT : Dans certains cas, les chemins en limite de commune peuvent présenter un décalage avec les limites administratives.

77601

